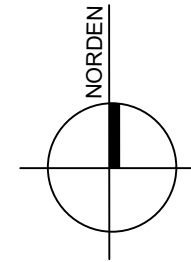


Ergänzungssatzung "Seifersdorf - Am Waldesrand"

Karte zur Satzung M 1 : 1 500

Planfassung: Mai 2022

Satzungsbeschluss:



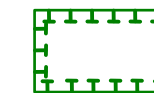
Quellenvermerk Kartengrundlage: [GeoSN] "dl-de/by-2-0" www.govdata.de/dl-de/by-2-0



Übersichtsplan zur Lage des Satzungsgebietes



Geltungsbereich der Ergänzungssatzung



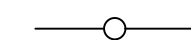
Flächen für Maßnahmen zum Schutz, zur Pflege und zur Entwicklung von Natur und Landschaft



vorhandene Haupt- und Nebengebäude

$\frac{761}{1}$

Flurstücksnummer



Flurstücksgrenze

• 380

Höhenreferenzpunkte [Quelle: Geoportal Sachsen]

ausgefertigt: Dippoldiswalde, den

Kerstin Körner
Oberbürgermeisterin

Ergänzungssatzung "Seifersdorf - Am Waldesrand" / Mai 2022



PLANUNGSBÜRO BOTHE
Wasstraße 8, 01219 Dresden
www.planungsbuero-bothe.de



Landschaftsarchitektur-Büro Grohmann
01219 Dresden, Wasstraße 8
www.buero-grohmann.de